

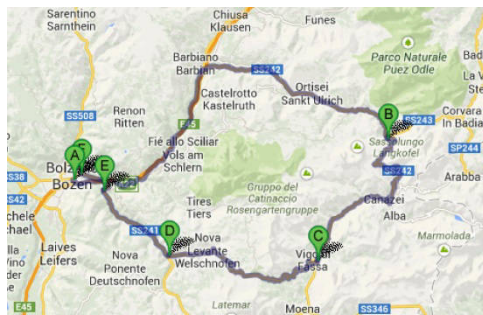
Sunday, 29th September 2013

Excursion Dolomites

10:00 Departure

Meeting point: Bus-parking „Cityparking“, crossing Schlachthofgasse / Josef-Mayer-Nusser-Street (southwest of the station)

Bozen - Gröden - Sella Joch - Fassa – Karerpass – Arrival Bolzano/Bozen ca. 17:00



18:00 – 19:00 Symposiums-office (Foyer Museum of Nature South Tyrol)

18:00 – 20:00 Welcome with wine tasting (3rd floor in the Museum of Nature South Tyrol)

Monday, 30th September 2013

8:30 Symposiums-office (Foyer Museum of Nature South Tyrol)

9:30 Welcome and Opening Ceremony (3rd floor in the Museum of Nature South Tyrol)

Block 1

10:20 Peter KÜHN

About the GEO-Libraries in Berlin - Germany / Über die GEO-Bibliotheken in Berlin - Deutschland

10:40 Gabriela SÁNCHEZ-REYES

Religious Art and Brotherhoods in 18th Century Mining District of Sultepec, Mexico

11:00 Ulrike LEITNER

Alexander VON HUMBOLDT's chemical experiments on the Mexican amalgamation of silver / Alexander VON HUMBOLDT's chemische Versuche zur mexikanischen Amalgamation

11:20 Irena G. MALAKHOVA

Information Technology in the History of Geology: the First Russian Experience

11:40 Fathi HABASHI

Cultural Heritage on Postage Stamps

12:00 - 14:00 Lunch-brake

Block 2

14:00 Wolfgang PUNZ (Poster/Lecture)

Legacy of mining industry: Metalliferous sites in the Eastern Alps and their vegetation / Erbe des Bergbaus: Zur Vegetation ostalpiner Schwermetallstandorte

14:20 Lieselotte JONTES

Women in Mines - Visitors, Workers, Students / Bergfrauen - Besucherinnen, Arbeiterinnen, Studentinnen

14:40 Franz PERTLIK

A contribution to the historical development of crystallography: A collection of relevant scientific curiosities from the 18th and 19th century / Ein Beitrag zur Entwicklungsgeschichte der Kristallographie: Eine Sammlung einschlägiger wissenschaftlicher Kuriositäten aus dem 18. und 19. Jahrhundert

15:00 – 15:40 Coffee-break

Block 3MILITARY - HISTORIC**15:40 Daniela ANGETTER & HUBMANN**

"K & K War Geologists" and Combat Mission at the Southern Front during World War I / K. & k. Kriegsgeologen im Einsatz an der Südfront des Ersten Weltkrieges

16:00 Gerhard L. FASCHING

Thematic Military Maps as Sources of Geoscientific Research / Thematische Militärkarten als geowissenschaftliche Quellen

16:20 Daniela ANGETTER & Josef-Michael SCHRAMM

Engineering geological aspects of subsurface warfare in the high alpine rock and ice regions of Tyrol during World War I / Ingenieurgeologische Aspekte des Minierkrieges in den hochalpinen Fels- und Eisregionen Tirols während des Ersten Weltkrieges

17:00 – 18:00 Guided Tour through the Museum of Nature South Tyrol**Tuesday, 1st October 2013****Block 4**MINING (I.)**9:00 Karla ODER**

Mother Factory (Ironworks Ravne, Koroška) / Mati Fabrika (Železarna Ravne, Koroška) / Mutter Fabrik (Eisenhütte Gutenstein, Koroška)

9:20 Norbert PFLUG & Klaus THALHEIM

The Historic Iron Ore Mining in the Eastern Erzgebirge in the Mirror of Archives and Collections / Der historische Eisenerzbergbau des östlichen Erzgebirges im Spiegel der Archive und Sammlungen

9:40 Jozef LABUDA

Current results of the archaeological research of the mining locality Staré Mesto (Glanzenberg) in Banská Štiavnica

10:00 Weimin QUE, Xiangyi DAI, Min XU & Weiguo LIU

World Heritage Perspective on Wenzhou Alum Mine in Zhejiang Province, P.R. China

10:20 – 10:50 *Coffee-break*

Block 5BIOGRAPHIC (I.)**10:50 Inge FRANZ**

Franz von BAADER's (1765 – 1841) Conception of Evolution in the Context of Contemporary Earth Sciences

11:10 Susanne PERTLIK & Franz PERTLIK (Poster/Lecture)

Geowissenschaftler aus der Habsburger-Monarchie als Mitglieder der Kaiserlich-Leopoldino-Carolinischen Deutschen Akademie der Naturforscher (Sektionen Mineralogie, Kristallographie, Petrologie, Geologie und Paläontologie)

11:30 Sandra B. WEISS (Poster/Lecture)

Ami BOUÉ (1794 – 1881) - and the Geosciences in Austria / - Pioniere della geologia in Austria / - Pionier der österreichischen Geologie

MUSIC**11:50 Erich Wolfgang PARTSCH**

Bergreihen - an ambiguous vocal music genre / „Bergreihen“ - eine mehrdeutige Vokalgattung

12:10 – 14:00 *Lunch-break*

Block 6MINING (II.)**14:00 Jože ČAR, Martina PELJHAN, Tatjana DIZDAREVIĆ**

Conditions in the Idrija Mercury Mine at the end of the 16th Century and Measures for its Restoration

14:20 Marko MUGERLI

Owner of Sava ironworks / Die Besitzer des Sava Eisenwerks

14:40 Irena LAČEN BENEDIČIČ

Ironworks settlement Stara Sava in Jesenice / Die Eisenwerk Siedlung Stara Sava in Aßling

15:00 ----**16:00 – 18:00 Museum for Archaeology / „Ötzi“ <from Museum of Nature a walk of about 15 minutes>****20:00 Wolfgang VETTERS – PUBLIC LECTURE**

Weather, Climate and Volcanoes – Two historic mega-eruptions in the Antipodes and their impact on Europe / Temps, climat et volcans – Deux éruptions volcaniques gigantesques sur les antipodes et leur conséquence en Europe / Wetter, Klima und Vulkane – Zwei historische Megaausbrüche auf den Antipoden und ihre Auswirkungen auf Europa

Wednesday, 2nd October 2013

Excursion Klausen, Pfundererberg - Mine

8:45 Departure by bus starting nearby Hotel Alpi (close to the station, Via Alto Adige/Südtiroler Straße) as far as Samberger Hof. From there a short walk to the mine Pfundererberg

Lunch near the mine: goulash-soup and South Tyrolean snack („Marend“)

Return journey 17:00 / arrival Bolzano/Bozen about 18:00

Thursday, 3rd October 2013

Block 7

PICTURES

9:00 – 9:40 Jan KOZÁK

Pictorial collection of pre-photo images of dynamical Earth's manifestation / Aktuelle Ergebnisse der archäologischen Forschung an der Bergbaulokalität Staré mesto (Glanzenberg) in Banská Štiavnica

GEOLOGICAL MAPS

9:40 Olga MIRONENKO

Petr CHIKHACHEV (1808 – 1890) – the creator of the first geological map of the Altai region (Russia)

10:00 Karel POŠMOURNÝ (Poster/Lecture)

General information about the international project „Geological mapping in Central Europe in the 18th and early 19th centuries“ (Visegrad Fund)

10:20 - 10:50 *Coffee-break*

Block 8

BIOGRAPHIC (II.)

10:50 Elena KAŠIAROVÁ

Archival traces Giovanni Antonio SCOPOLIS (1723 – 1788) in the Central State Mining Archives in Banská Štiavnica - A documentary overview commemorating Dr. Donata BRIANTA / Archívne stopy po Giovanni Antoniom v ŠTÁTANOM (1723 – 1788) ústrednom banskom archíve v Banskej Štiavnici - Materiálová štúdia na pamiatku dr. Donata BRIANTA / Archivalische Spuren Giovanni Antonio SCOPOLIS (1723 – 1788) im Zentralen Staatlichen Bergarchiv in Banská Štiavnica - Eine dokumentarische Übersicht zum Gedenken an Dr. Donata BRIANTA

11:10 Francisco Omar ESCAMILLA-GONZÁLEZ

Andrés Manuel DEL RÍO's (1764 – 1849) Translation of LANGSDORF's *Hydraulik*, Freiberg, 1790

11:30 Margret HAMILTON & Franz PERTLIK

Rudolf GÖRGEY VON GÖRGÖ UND TOPORCZ (1886 – 1915) A pioneer in studying the Central European salt deposits / Rudolf GÖRGEY VON GÖRGÖ UND TOPORCZ (1886 – 1915) Ein Pionier in der Erforschung mitteleuropäischer Salzlagerstätten

11:50 Vera M. F. HAMMER & Franz PERTLIK

Hans LEITMEIER (1885 – 1967) - academic teacher, scientist and collector at the turn from analytic to experimental mineralogy

12:10 – 14:00 *Lunch break*

14:30 Walk through Bolzano/Bozen with use of natural stone in constructions

Block 8

16:40 Mária ČELKOVÁ

Relationships between Tyrol and Banská Štiavnica in the second half of the 18th Century, by example of Architect Josef PIRCKER (PIRCHER) acting between 1764 and 1790 in the city and its vicinity acting / Beziehungen zwischen Tirol und Banská Štiavnica in der zweiten Hälfte des 18. Jhderts am Beispiel des in der Stadt u. ihrer Umgebung zwischen 1764 u. 1790 wirkenden Architekten Josef PIRCKER (PIRCHER)

17:00 Margret HAMILTON

The Notebooks require 1,25 running meters. An overview of the records from Friedrich BECKE (1855 – 1931) / Notizbücher von 1,25 Laufmeter Die Aufzeichnungen von Friedrich BECKE (1855 – 1931) - ein Überblick

17:20 Peter HAMMER

From Beryl to Beryllium / Vom Beryll zum Beryllium

17:40 Günther JONTES

Leoben and its Relations to Alpine Salt Mining / Leoben und seine Beziehungen zum alpenländischen Salzwesen

18:30 – ca. 20:00 Invitation to the Museum of Nature South Tyrol at a buffet: South Tyrolean farmers „Ollerhand Selbergmochts“

Friday, 4th October 2013

Block 9 COLLECTIONS

9:00 Leonid R. KOLBANTSEV

Collections of Geological Museums as a historic-cultural phenomenon

9:20 Marianne KLEMUN

The First Natural History Collections at the University of Vienna in the 18th Century and the "Training of the Imagination through the Study of Natural History" / Erste naturgeschichtliche Sammlungen an der Wiener Universität im 18. Jahrhundert und die „Schulung der Einbildungskraft durch Naturkunde“

9:40 Elena MININA & Natalya BRYANCHANINOVA

Lydia PROKHOROVA's Minerals Collection (19th - 20th Century) in Vernadsky State Geological Museum

10:00 Klaus THALHEIM (Poster/Lecture)

Minerals and Rocks in the Electoral Art Chamber in Dresden / Minerale und Gesteine in der kurfürstlichen Kunstkammer in Dresden

10:20 - 10:40 Coffee-break

10:40 Jakob Lamut

Archives and Ironmaking / Archive und Eisengewinnung

11:00 Miroslav KAMENICKÝ

Travelogues as Sources for the History of Mining in the Central Slovak Mining Area in the 17th Century

11:20 Elena ZHIVAİKINA (Poster/Lecture?)

Rocks from South Tyrol and Italy in collections of petrographic thin sections of the CHERNYSHEV geological museum in Saint-Petersburg

11:40 Alexander BIEDERMANN & Georg GANGL (Poster)

From "Shocklines" to "Isoseismals" The earthquake of Ljubljana in Slovenia in 1895 leads to the practical application of the macroseismic method in the last years of Austria-Hungary monarchy / Von Stoßlinien zu Isoseisten - Das Erdbeben von Ljubljana (Laibach) in Slowenien im Jahre 1895 führt zur praktischen Anwendung der Makroseismik in den letzten Jahren der Österreich-Ungarischen Monarchie

12:00 Final discussion

Invitations for the future meetings in 2015, 2017 and 2019
Selection of places
coordination/polling the statutes
any other ...

Saturday, 5th October 2013

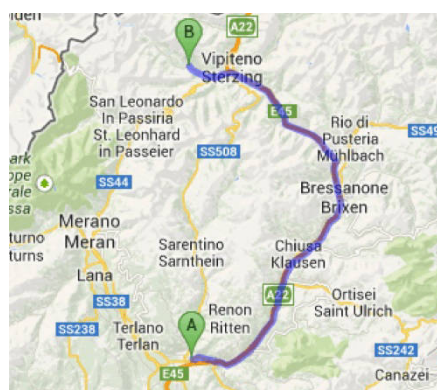
Excursion to the Mine Schneeberg, Vipiteno/Sterzing

<excursion by private cars and/or public transport (train/bus) – details in the symposiums office and at information board>

Meeting 7:30 at the station Bolzano/Bozen, departure by train 8:00 to Vipiteno/Sterzing and by bus to Maiern. Private car drivers start on their own at the same time from Bolzano/Bozen to Maiern via Vipiteno/Sterzing.

Lunch will be between 11:30 and 12:30.

Retour journey by public transport is departing at Maiern 17:00, arrival Bolzano/Bozen about 18:30. From Maiern (about 17:00) some private cars will start their journey home, some return to Bolzano/Bozen.



B Maiern

A Bolzano/Bozen

Timetable of excursions and lectures (as on 24th September 2013) -- subject to change

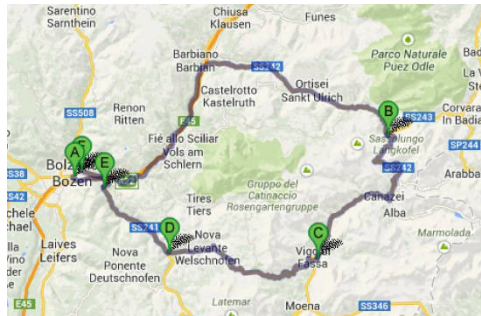
Sonntag, 29. September 2013

Exkursion Dolomiten

10:00 Abfahrt

Treffpunkt: Busparkplatz/Parkhaus „Cityparking“, Kreuzung Schlachthofgasse / Josef-Mayer-Nusser-Straße (südwestlich des Bahnhofs)

Bozen - Gröden - Sella Joch - Fassa – Karerpass – Ankunft Bozen ca 17:00



18:00 – 19:00 Tagungsbüro geöffnet (Foyer Naturmuseum)

18:00 – 20:00 Begrüßung mit Weinverkostung (3. Etage im Naturmuseum)

Montag, 30. September 2013

Ab 8:30 Tagungsbüro geöffnet (Foyer Naturmuseum)

9:30 Begrüßung und Eröffnung

Block 1

10:20 Peter KÜHN

About the GEO-Libraries in Berlin - Germany / Über die GEO-Bibliotheken in Berlin - Deutschland

10:40 Gabriela SÁNCHEZ-REYES

Religious Art and Brotherhoods in 18th Century Mining District of Sultepec, Mexico

11:00 Ulrike LEITNER

Alexander VON HUMBOLDT's chemical experiments on the Mexican amalgamation of silver / Alexander VON HUMBOLDT's chemische Versuche zur mexikanischen Amalgamation

11:20 Irena G. MALAKHOVA

Information Technology in the History of Geology: the First Russian Experience

11:40 Fathi HABASHI

Cultural Heritage on Postage Stamps

12:00 -14:00 Mittagspause

Block 2

14:00 Wolfgang PUNZ (Poster/Vortrag)

Legacy of mining industry: Metalliferous sites in the Eastern Alps and their vegetation / Erbe des Bergbaus: Zur Vegetation ostalpiner Schwermetallstandorte

14:20 Lieselotte JONTES

Women in Mines - Visitors, Workers, Students / Bergfrauen - Besucherinnen, Arbeiterinnen, Studentinnen

14:40 Franz PERTLIK

A contribution to the historical development of crystallography: A collection of relevant scientific curiosities from the 18th and 19th century / Ein Beitrag zur Entwicklungsgeschichte der Kristallographie: Eine Sammlung einschlägiger wissenschaftlicher Kuriositäten aus dem 18. und 19. Jahrhundert

15:00 – 15:40 Kaffeepause

Block 3MILITÄRHISTORISCHES**15:40 Daniela ANGETTER & HUBMANN**

"K & K War Geologists" and Combat Mission at the Southern Front during World War I / K. & k. Kriegsgeologen im Einsatz an der Südfront des Ersten Weltkrieges

16:00 Gerhard L. FASCHING

Thematic Military Maps as Sources of Geoscientific Research / Thematische Militärkarten als geowissenschaftliche Quellen

16:20 Daniela ANGETTER & Josef-Michael SCHRAMM

Engineering geological aspects of subsurface warfare in the high alpine rock and ice regions of Tyrol during World War I / Ingenieurgeologische Aspekte des Minierkrieges in den hochalpinen Fels- und Eisregionen Tirols während des Ersten Weltkrieges

17:00 – 18:00 Führung im Naturmuseum Südtirol**Dienstag, 1. Oktober 2013****Block 4**BERGBAU (I.)**9:00 Karla ODER**

Mother Factory (Ironworks Ravne, Koroška) / Mati Fabrika (Železarna Ravne, Koroška) / Mutter Fabrik (Eisenhütte Gutenstein, Koroška)

9:20 Norbert PFLUG & Klaus THALHEIM

The Historic Iron Ore Mining in the Eastern Erzgebirge in the Mirror of Archives and Collections / Der historische Eisenerzbergbau des östlichen Erzgebirges im Spiegel der Archive und Sammlungen

9:40 Jozef LABUDA

Current results of the archaeological research of the mining locality Staré Mesto (Glanzenberg) in Banská Štiavnica

10:00 Weimin QUE, Xiangyi DAI, Min XU & Weiguo LIU

World Heritage Perspective on Wenzhou Alum Mine in Zhejiang Province, P.R. China

10:20 – 10:50 Kaffeepause

Block 5BIOGRAPHISCHES (I.)**10:50 Inge FRANZ**

Franz von BAADER's (1765 – 1841) Conception of Evolution in the Context of Contemporary Earth Sciences

11:10 Susanne PERTLIK & Franz PERTLIK (Poster/Vortrag)

Geowissenschaftler aus der Habsburger-Monarchie als Mitglieder der Kaiserlich-Leopoldino-Carolinischen Deutschen Akademie der Naturforscher (Sektionen Mineralogie, Kristallographie, Petrologie, Geologie und Paläontologie)

11:30 Sandra B. WEISS (Poster/Vortrag)

Ami BOUÉ (1794 – 1881) - and the Geosciences in Austria / - Pioniere della geologia in Austria / - Pionier der österreichischen Geologie

MUSIKALISCHES**11:50 Erich Wolfgang PARTSCH**

Bergreihen - an ambiguous vocal music genre / „Bergreihen“ - eine mehrdeutige Vokalgattung

12:10 – 14:00 Mittagspause

Block 6BERGBAU (II.)**14:00 Jože ČAR, Martina PELJHAN, Tatjana DIZDAREVIĆ**

Conditions in the Idrija Mercury Mine at the end of the 16th Century and Measures for its Restoration

14:20 Marko MUGERLI

Owner of Sava ironworks / Die Besitzer des Sava Eisenwerks

14:40 Irena LAČEN BENEDIČIČ

Ironworks settlement Stara Sava in Jesenice / Die Eisenwerk Siedlung Stara Sava in Aßling

15:00 ---**16:00 – 18:00 Archäologiemuseum / „Ötzi“ <vom Naturmuseum zu Fuß ca. 15 Minuten>****20:00 Wolfgang VETTERS – ÖFFENTLICHER VORTRAG**

Weather, Climate and Volcanoes – Two historic mega-eruptions in the Antipodes and their impact on Europe / Temps, climat et volcans – Deux éruptions volcaniques gigantesques sur les antipodes et leur conséquence en Europe / Wetter, Klima und Vulkane – Zwei historische Megaausbrüche auf den Antipoden und ihre Auswirkungen auf Europa

Mittwoch, 2. Oktober 2013

Exkursion Klausen, Pfundererberg / Bergbau

Treffpunkt 8:45 ; Abfahrt mit Bus um 8.45 Uhr, beim Hotel Alpi (Nähe Bahnhof, Südtiroler Straße) bis bis kurz unter Samberger Hof. Von dort zu Fuß zum Bergbau Pfundererberg

Mittagessen beim Bergbau: Gulaschsuppe und Südtiroler Jause („Marend“)

Rückfahrt 17:00 / Ankunft Bozen ca 18:00 Uhr

Donnerstag, 3. Oktober 2013

Block 7

DARSTELLUNGEN

9:00 – 9:40 Jan KOZÁK

Pictorial collection of pre-photo images of dynamical Earth' manifestation / Aktuelle Ergebnisse der archäologischen Forschung an der Bergbaulokalität Staré mesto (Glanzenberg) in Banská Štiavnica

GEOLOGISCHE KARTEN

9:40 Olga MIRONENKO

Petr CHIKHACHEV (1808 – 1890) – the creator of the first geological map of the Altai region (Russia)

10:00 Karel POŠMOURNÝ (Poster/Vortrag)

General information about the international project „Geological mapping in Central Europe in the 18th and early 19th centuries“ (Visegrad Fund)

10:20 - 10:50 Kaffeepause

Block 8

BIOGRAPHISCHES (II.)

10:50 Elena KAŠIAROVÁ

Archival traces Giovanni Antonio SCOPOLIs (1723 – 1788) in the Central State Mining Archives in Banská Štiavnica - A documentary overview commemorating Dr. Donata BRIANTA / Archívne stopy po Giovanni Antoniom v ŠTÁTDOM (1723 – 1788) ústrednom banskom archíve v Banskej Štiavnici - Materiálová štúdiá na pamiatku dr. Donata BRIANTA / Archivalische Spuren Giovanni Antonio SCOPOLIs (1723 – 1788) im Zentralen Staatlichen Bergarchiv in Banská Štiavnica - Eine dokumentarische Übersicht zum Gedenken an Dr. Donata BRIANTA

11:10 Francisco Omar ESCAMILLA-GONZÁLEZ

Andrés Manuel DEL RÍO's (1764 – 1849) Translation of LANGSDORF's Hydraulik, Freiberg, 1790

11:30 Margret HAMILTON & Franz PERTLIK

Rudolf GÖRGEY VON GÖRGÖ UND TOPORCZ (1886 – 1915) A pioneer in studying the Central European salt deposits / Rudolf GÖRGEY VON GÖRGÖ UND TOPORCZ (1886 – 1915) Ein Pionier in der Erforschung mitteleuropäischer Salzlagerstätten

11:50 Vera M. F. HAMMER & Franz PERTLIK

Hans LEITMEIER (1885 – 1967) - academic teacher, scientist and collector at the turn from analytic to experimental mineralogy

12:10 – 14:00 Mittagspause

14:30 Rundgang Bozen, Besichtigung

Block 8

16:40 Mária ČELKOVÁ

Relationships between Tyrol and Banská Štiavnica in the second half of the 18th Century, by example of Architect Josef PIRCKER (PIRCHER) acting between 1764 and 1790 in the city and its vicinity acting / Beziehungen zwischen Tirol und Banská Štiavnica in der zweiten Hälfte des 18. Jhderts am Beispiel des in der Stadt u. ihrer Umgebung zwischen 1764 u. 1790 wirkenden Architekten Josef PIRCKER (PIRCHER)

17:00 Margret HAMILTON

The Notebooks require 1,25 running meters. An overview of the records from Friedrich BECKE (1855 – 1931) / Notizbücher von 1,25 Laufmeter Die Aufzeichnungen von Friedrich BECKE (1855 – 1931) - ein Überblick

17:20 Peter HAMMER

From Beryl to Beryllium / Vom Beryll zum Beryllium

17:40 Günther JONTES

Leoben and its Relations to Alpine Salt Mining / Leoben und seine Beziehungen zum alpenländischen Salzwesen

18:30 – ca. 20:00 Einladung ins Naturmuseum zu einem Südtiroler Buffet: Südtiroler Bäuerinnen „Ollerhand Selbergmochts“

Freitag, 4. Oktober 2013

Block 9 SAMMLUNGEN

9:00 Leonid R. KOLBANTSEV

Collections of Geological Museums as a historic-cultural phenomenon

9:20 Marianne KLEMUN

The First Natural History Collections at the University of Vienna in the 18th Century and the "Training of the Imagination through the Study of Natural History" / Erste naturgeschichtliche Sammlungen an der Wiener Universität im 18. Jahrhundert und die „Schulung der Einbildungskraft durch Naturkunde“

9:40 Elena MININA & Natalya BRYANCHANINOVA

Lydia PROKHOROVA's Minerals Collection (19th - 20th Century) in Vernadsky State Geological Museum

10:00 Klaus THALHEIM (Poster/Vortrag)

Minerals and Rocks in the Electoral Art Chamber in Dresden / Minerale und Gesteine in der kurfürstlichen Kunstkammer in Dresden

10:20 - 10:40 Kaffeepause

10:40 Jakob Lamut

Archives and Ironmaking / Archive und Eisengewinnung

11:00 Miroslav KAMENICKÝ

Travelogues as Sources for the History of Mining in the Central Slovak Mining Area in the 17th Century

11:20 Elena ZHIVAİKINA (Poster/Lecture?)

Rocks from South Tyrol and Italy in collections of petrographic thin sections of the CHERNYSHEV geological museum in Saint-Petersburg

11:40 Alexander BIEDERMANN & Georg GANGL (Poster)

From "Shocklines" to "Isoseismals" The earthquake of Ljubljana in Slovenia in 1895 leads to the practical application of the macroseismic method in the last years of Austria-Hungary monarchy / Von Stoßlinien zu Isoseisten - Das Erdbeben von Ljubljana (Laibach) in Slowenien im Jahre 1895 führt zur praktischen Anwendung der Makroseismik in den letzten Jahren der Österreich-Ungarischen Monarchie

12:00 Schlussdiskussion

Einladungen für die nächsten ERBE-Symposien, Abstimmung Veranstaltungsorte, Statutenabstimmung, Diverses

Samstag, 5. Oktober 2013

Exkursion Bergbau Schneeberg/Sterzing

<mit privaten PKWs und/oder öffentlichen Verkehrsmitteln – Details im Tagungsbüro und an der Informationstafel>

Treffpunkt 7:30 Bahnhof Bozen (**nur Bahnfahrer**), Abfahrt mit Zug um 8:00 nach Sterzing, dann weiter mit dem Bus. Abfahrt (**mit Auto**, etwa gleiche Zeit, kein Treffpunkt in Bozen) nach Sterzing und weiter nach Maiern. Alle treffen sich dann um 9:37 Uhr in Maiern.

Mittagessen zwischen 11:30 und 12:30

Rückfahrt von Maiern um 17:00 Uhr (**Bus- und Bahnfahrer**); Ankunft Bozen ca. 18:30.

Autofahrer werden ab Maiern teils die Heimreise antreten, teils wieder zurück nach Bozen fahren.

