

**Abteilung 8 - Landesinstitut für Statistik**Kanonikus-Michael-Gamper-Str. 1 • 39100 Bozen
Tel. 0471 41 84 04-05 • Fax 0471 41 84 19

www.provinz.bz.it/astat • astat@provinz.bz.it

Auszugsweiser oder vollständiger Nachdruck mit Quellenangabe (Herausgeber und Titel) gestattet
Halbmonatliche Druckschrift, eingetragen mit Nr. 10 vom 06.04.89 beim Landesgericht Bozen
Verantwortlicher Direktor: Alfred Aberer**Ripartizione 8 - Istituto provinciale di statistica**Via Canonico Michael Gamper 1 • 39100 Bolzano
Tel. 0471 41 84 04-05 • Fax 0471 41 84 19

www.provincia.bz.it/astat • astat@provincia.bz.it

Riproduzione parziale o totale autorizzata con la citazione della fonte (titolo ed edizione)
Pubblicazione quindicinale iscritta al Tribunale di Bolzano al n. 10 del 06.04.89
Direttore responsabile: Alfred Aberer

astatinfo

Nr. **40**

06/2012

15. Volks- und Wohnungszählung 2011

Erste vorläufige Ergebnisse

Mit Stichtag 9. Oktober 2011 führte das ISTAT in ganz Italien die 15. Volks- und Wohnungszählung durch. Auf Landesebene wurde die Zählung vom ASTAT durchgeführt. Die ersten vorläufigen Ergebnisse zu Einwohnerzahl und Haushalten liegen nun vor.

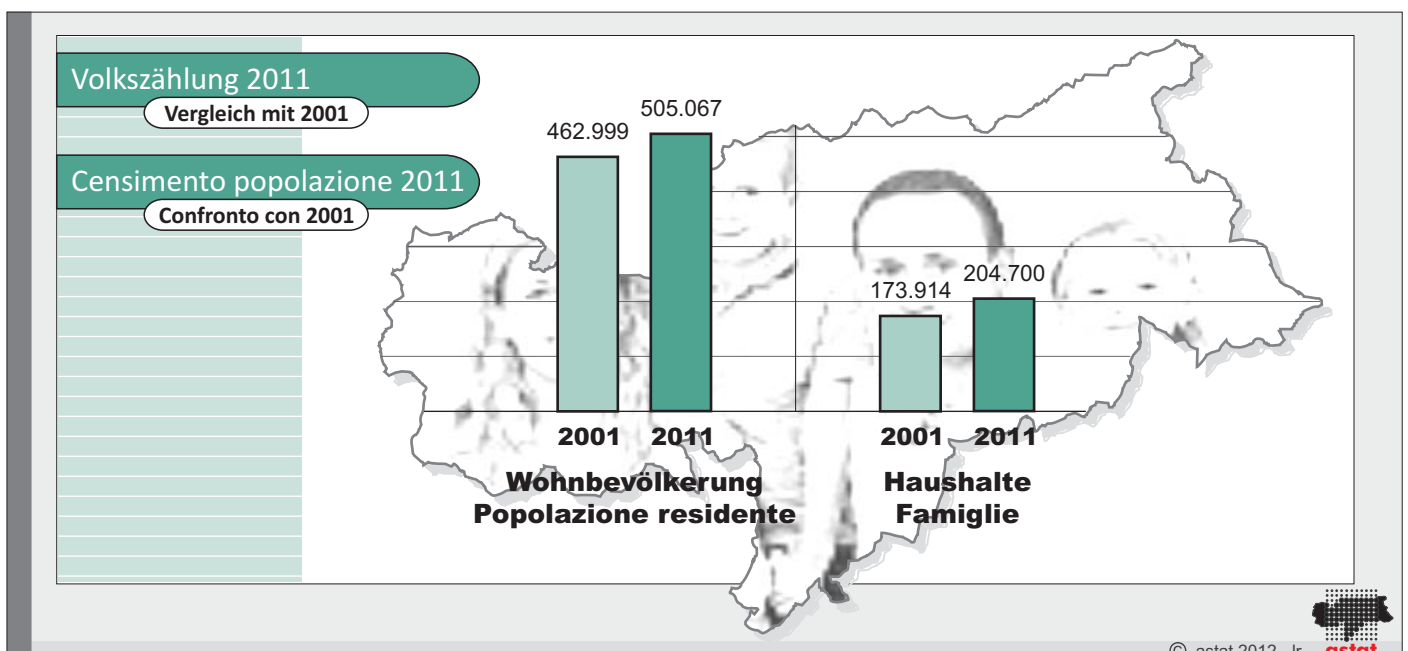
Zur Datenqualität ist anzumerken, dass die Zahlen als vorläufig zu betrachten sind. Folglich unterscheiden

15° Censimento della popolazione e delle abitazioni 2011

Primi risultati provvisori

Con data di riferimento 9 ottobre 2011 l'ISTAT ha condotto in tutta Italia il 15° Censimento generale della popolazione e delle abitazioni. A livello locale la rilevazione è stata condotta dall'ASTAT che ora rende noti i primi risultati provvisori riguardanti abitanti e famiglie.

Da un punto di vista qualitativo vi è da osservare che i dati qui riportati sono da considerarsi provvisori e che



sie sich wahrscheinlich etwas von den endgültigen Ergebnissen, die zu einem späteren Zeitpunkt und mit einem größeren Detaillierungsgrad veröffentlicht werden.

potranno quindi differenziarsi leggermente dai dati definitivi, la cui pubblicazione, arricchita ed ampliata per mezzo di più approfondite elaborazioni, è prevista in un secondo momento.

1. ERGEBNISSE AUF LANDES- UND BEZIRKSEBENE

Wohnbevölkerung

Die Wohnbevölkerung ist in zehn Jahren um 9,1% gestiegen und die Ausländerzahl hat sich fast verdreifacht.

Zum Stichtag der Volkszählung am 9. Oktober 2011 wurden 505.067 Personen an ihrem ständigen Wohnort in Südtirol gezählt, davon waren 256.546 Frauen und 248.521 Männer. Im Vergleich zur Volkszählung 2001 hat die Wohnbevölkerung um 9,1% (42.068 Personen) zugenommen. Im vorhergehenden Zehnjahreszeitraum - d.h. von 1991 bis 2001 - war der Bevölkerungszuwachs mit 5,1% geringer ausgefallen (siehe Tabelle 1).

In allen Bezirksgemeinschaften hat die Wohnbevölkerung zwischen 2001 und 2011 zugenommen. Am stärksten angestiegen ist die Einwohnerzahl in der Bezirksgemeinschaft Überetsch-Südtiroler Unterland (+12,1%). Die Landeshauptstadt, in der 102.869 Personen gezählt wurden, erfuhr einen Bevölkerungsanstieg von 8,3%.

Tab. 1

Wohnbevölkerung und ansässige Ausländer - Volkszählungen 1981, 1991, 2001 und 2011 (a)

Popolazione residente e stranieri residenti - Censimenti popolazione 1981, 1991, 2001 e 2011 (a)

| | Wohnbevölkerung insgesamt Totale popolazione residente | | | | davon ansässige Ausländer di cui stranieri residenti | | |
|-------------|---|-------------------|---------------------|--|---|--|-------------|
| | Männer Maschi | Frauen Femmine | Insgesamt Totale | % Veränderung zur vorhergehenden VZ Variazione % rispetto al CP precedente | Insgesamt Totale | Veränderung zur vorhergehenden VZ Variazione rispetto al CP precedente | |
| 1981 | 211.246 | 219.322 | 430.568 | 4,0 | 4.082 | +564 | 1981 |
| 1991 | 216.137 | 224.371 | 440.508 | 2,3 | 4.747 | +665 | 1991 |
| 2001 | 227.749 | 235.250 | 462.999 | 5,1 | 14.336 | +9.589 | 2001 |
| 2011 | 248.521 | 256.546 | 505.067 | 9,1 | 39.425 | +25.089 | 2011 |

2011 nach Bezirksgemeinschaft / 2011 per comunità comprensoriale

| | | | | | | | |
|---------------------------|--------|--------|---------|------|--------|---------|-------------------------|
| Vinschgau | 17.763 | 17.542 | 35.305 | 3,1 | 1.769 | +835 | Val Venosta |
| Burggrafenamt | 47.883 | 49.845 | 97.728 | 10,2 | 7.957 | +4.838 | Burgraviato |
| Überetsch-Südt. Unterland | 35.225 | 36.459 | 71.684 | 12,1 | 6.036 | +3.843 | Oltradige-Bassa Atesina |
| Bozen | 48.866 | 54.003 | 102.869 | 8,3 | 12.575 | +8.808 | Bolzano |
| Salten-Schlern | 24.234 | 24.072 | 48.306 | 7,5 | 2.320 | +1.234 | Salto-Sciliar |
| Eisacktal | 24.851 | 25.416 | 50.267 | 11,8 | 3.763 | +2.438 | Valle Isarco |
| Wipptal | 9.964 | 9.674 | 19.638 | 10,1 | 1.433 | +900 | Alta Valle Isarco |
| Pustertal | 39.735 | 39.535 | 79.270 | 7,9 | 3.572 | + 2.193 | Val Pusteria |

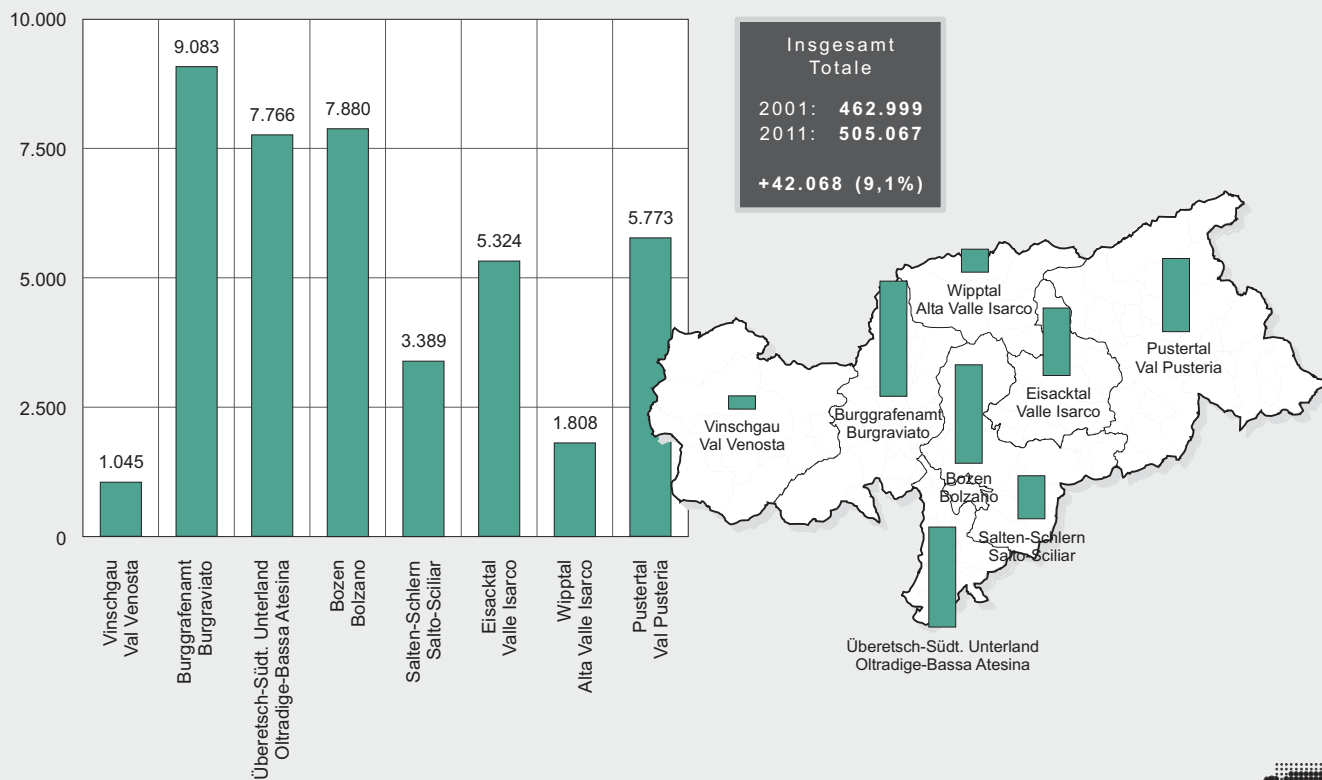
(a) Vorläufige Ergebnisse
Dati provvisori

Quelle: ISTAT, ASTAT

Fonte: ISTAT, ASTAT

Graf. 1 Wohnbevölkerung nach Bezirksgemeinschaft - Veränderung zwischen 2001 und 2011
Vorläufige Ergebnisse

Popolazione residente per comunità comprensoriale - Variazione fra 2001 e 2011
Dati provvisori



© astat 2012 - lr

In Südtirol wurden 39.425 Ausländerinnen und Ausländer mit ständigem Wohnort gezählt. Das sind ein Prozent aller in Italien lebenden Ausländer und 7,8% der in Südtirol lebenden Bevölkerung. Damit liegt der Ausländeranteil auf Landesebene 1,5 Prozentpunkte über dem staatlichen Durchschnitt von 6,3%. 46,9%, also etwas weniger als die Hälfte der in der Region Trentino-Südtirol ansässigen Ausländer, leben in Südtirol, während der Anteil in Bezug auf alle im Nordosten Italiens lebenden Ausländer 3,7% beträgt. Verglichen mit der Volkszählung 2001 ist die Anzahl der in Südtirol lebenden Ausländer um 175% gestiegen. In allen Bezirksgemeinschaften ist seit der Volkszählung 1991 ein mehr oder weniger exponentieller Anstieg der ausländischen Wohnbevölkerung zu verzeichnen. Der stärkste Zuwachs seit 2001 wurde in Bozen verbucht, wo sich die ausländische Bevölkerung mehr als verdreifacht hat.

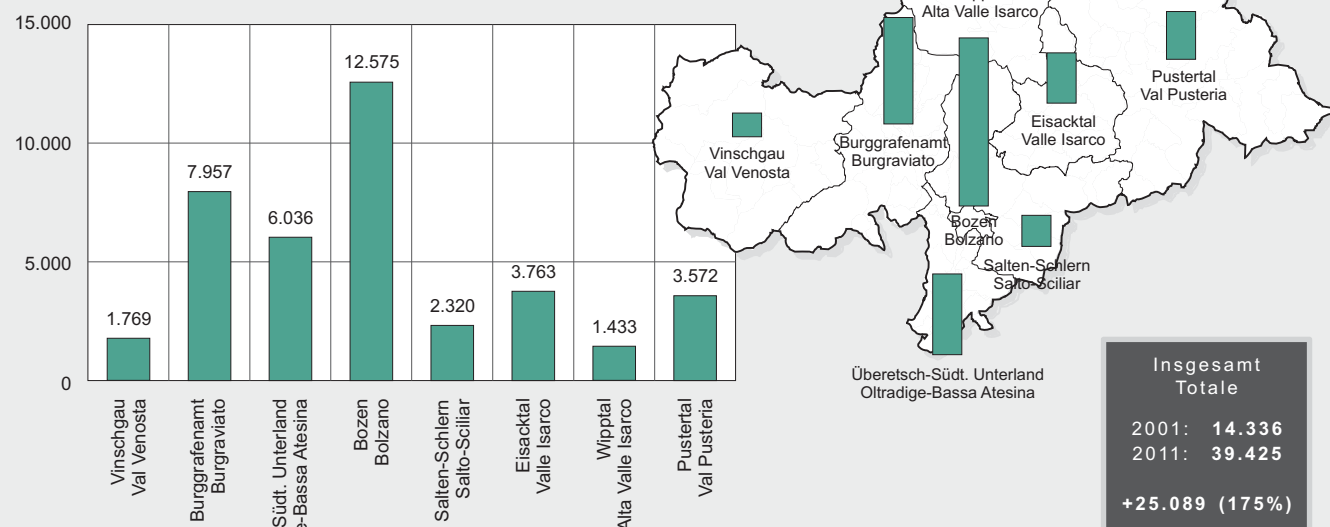
Gli stranieri censiti con dimora abituale in Alto Adige ammontano a 39.425. Ciò corrisponde all'uno per cento di tutti gli stranieri residenti in Italia e al 7,8% della popolazione che vive in provincia. Pertanto la percentuale di stranieri a livello locale rimane 1,5 punti percentuali al di sopra della media nazionale del 6,3%. Il 46,9%, ovvero poco meno della metà, degli stranieri che vivono nella regione Trentino-Alto Adige, è residente in provincia di Bolzano, mentre la quota in rapporto al nord-est è di 3,7%. Rispetto al censimento del 2001, nel 2011 il numero di stranieri che vivono in Alto Adige presenta un incremento del 175%. In tutte le comunità comprensoriali, dal censimento 1991 si osserva un incremento più o meno esponenziale della popolazione residente straniera. L'incremento maggiore, in relazione ai dati del 2001, si è registrato a Bolzano, dove il numero della popolazione straniera è più che triplicato.

Ansässige Ausländer nach Bezirksgemeinschaft - Volkszählung 2011

Vorläufige Ergebnisse

Stranieri residenti per comunità comprensoriale - Censimento popolazione 2011

Dati provvisori



© astat 2012 - Ir

**Haushalte****17,7% mehr Haushalte als 2001**

Die 204.700 in Südtirol lebenden Haushalte haben gegenüber 2001, als 173.914 Haushalte gezählt wurden, um 17,7% zugenommen. Die durchschnittliche Haushaltsgröße ist auf 2,4 Personen pro Haushalt gesunken.

In allen Bezirksgemeinschaften haben die Haushalte zahlenmäßig zugenommen. Der stärkste Anstieg ist im Eisacktal (+22,7%) und im Wipptal (+21,8%) zu beobachten. Die Zunahme der Anzahl der Haushalte ist stets begleitet von einer Abnahme der mittleren Anzahl der Haushaltsmitglieder; die durchschnittliche Haushaltsgröße ist in der Landeshauptstadt Südtirols mit 2,2 Haushaltsmitgliedern am niedrigsten. An erster Stelle in der Rangordnung rangieren die Bezirksgemeinschaften Pustertal und Salten-Schlern mit 2,7 Haushaltsmitgliedern.

Famiglie**17,7% in più di famiglie rispetto al 2001**

Il numero delle famiglie censite in Alto Adige è pari a 204.700, con un aumento del 17,7% rispetto al 2001 quando erano state censite 173.914 famiglie. L'ampiezza media delle famiglie (cioè il numero medio di componenti per famiglia) è sceso a 2,4 persone.

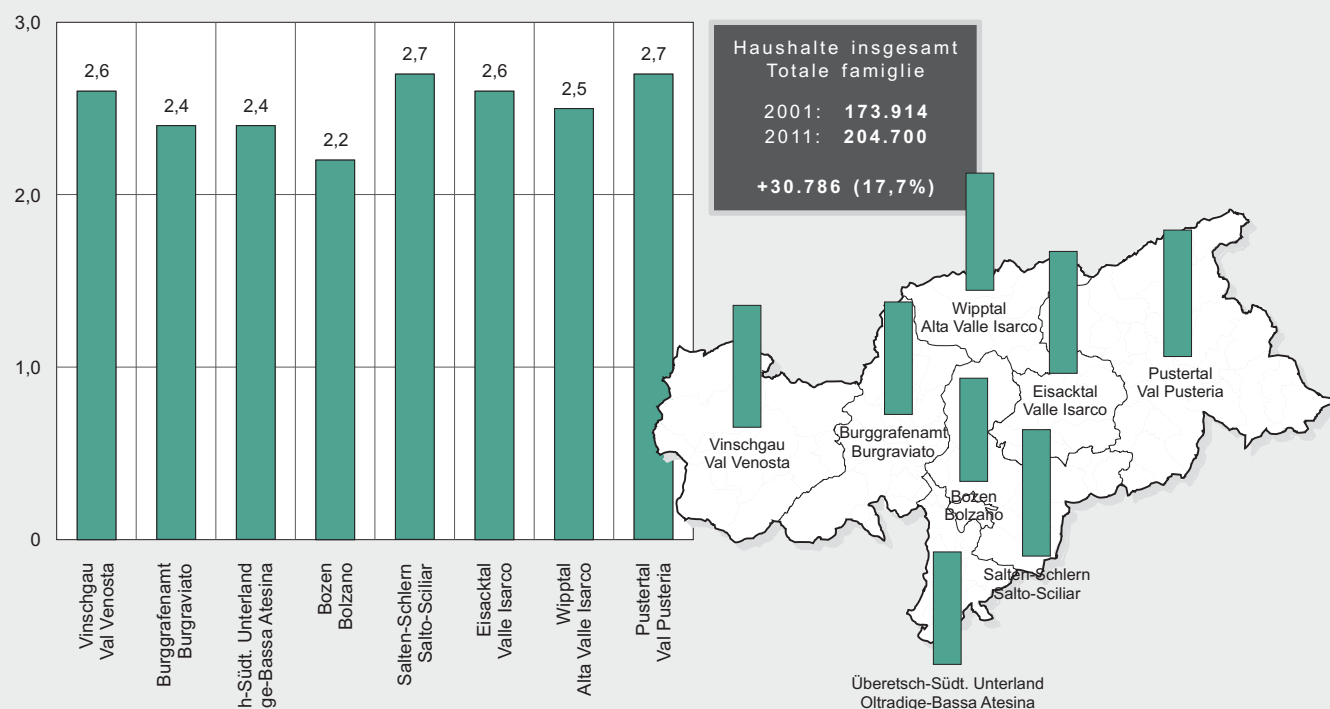
Un'analisi per comprensorio ci permette di osservare come il numero di famiglie sia aumentato in tutte le comunità comprensoriali. L'incremento più sensibile si osserva nella Valle Isarco (+22,7%), seguita dall'Alta Valle Isarco (+21,8%). L'aumento del numero di famiglie si accompagna sempre ad una diminuzione del numero medio di componenti familiari; l'ampiezza media delle famiglie registra nel capoluogo altoatesino il valore più basso (2,2 componenti). La Val Pusteria ed il Salto-Sciliar si condividono invece il primato per l'ampiezza media delle famiglie più elevata con 2,7 componenti per famiglia.

Durchschnittliche Haushaltsgröße nach Bezirksgemeinschaft - Volkszählung 2011

Vorläufige Ergebnisse

Ampiezza media delle famiglie per comunità comprensoriale - Censimento popolazione 2011

Dati provvisori



© astat 2012 - lr



Tab. 3

Haushalte - Volkszählungen 1981, 1991, 2001 und 2011 (a)

Famiglie - Censimenti popolazione 1981, 1991, 2001 e 2011 (a)

| | Haushalte Famiglie | % Veränd. zur vorhergehenden VZ Variazione % rispetto al CP precedente | Mitglieder Componenti | % Veränd. zur vorhergehenden VZ Variazione % rispetto al CP precedente | Durchschnittliche Größe der Haushalte Ampiezza media delle famiglie | |
|-------------|-----------------------|---|--------------------------|---|--|-------------|
| 1981 | 130.580 | 17,5 | 424.026 | 4,5 | 3,2 | 1981 |
| 1991 | 146.928 | 12,5 | 433.986 | 2,3 | 3,0 | 1991 |
| 2001 | 173.914 | 18,4 | 457.986 | 5,5 | 2,6 | 2001 |
| 2011 | 204.700 | 17,7 | 499.761 | 9,1 | 2,4 | 2011 |

2011 nach Bezirksgemeinschaft / 2011 per comunità comprensoriale

| | | | | | | |
|---------------------------|--------|------|---------|------|-----|-------------------------|
| Vinschgau | 13.367 | 14,5 | 35.090 | 3,4 | 2,6 | Val Venosta |
| Burggrafenamt | 40.866 | 18,2 | 96.579 | 10,4 | 2,4 | Burgraviato |
| Überetsch-Südt. Unterland | 29.413 | 20,4 | 70.915 | 12,3 | 2,4 | Oltradige-Bassa Atesina |
| Bozen | 46.770 | 13,1 | 101.315 | 8,1 | 2,2 | Bolzano |
| Salten-Schlern | 18.077 | 15,8 | 48.013 | 7,7 | 2,7 | Salto-Sciliar |
| Eisacktal | 19.316 | 22,7 | 49.734 | 12,1 | 2,6 | Valle Isarco |
| Wipptal | 7.669 | 21,8 | 19.355 | 9,9 | 2,5 | Alta Valle Isarco |
| Pustertal | 29.222 | 20,7 | 78.760 | 7,7 | 2,7 | Val Pusteria |

(a) Vorläufige Ergebnisse
Dati provvisori

Quelle: ISTAT, ASTAT

Fonte: ISTAT, ASTAT

Wohnbevölkerung

In Andrian steigt die Wohnbevölkerung um 30%, in vielen anderen Gemeinden nimmt sie zwischen fünf und zehn Prozent zu. In 13 Gemeinden verzeichnet die Einwohnerzahl einen Rückgang, jedoch fällt dieser meist sehr gering aus.

In fast allen Teilen Südtirols hat die Bevölkerung im Vergleich zu 2001 zugenommen. Nur in 13 Gemeinden hat die Wohnbevölkerung einen Rückgang verzeichnet. Die größten Verluste entfallen auf die Gemeinden Stils (-9,2%) und Proveis (-7,3%).

In einigen Gemeinden liegt der Bevölkerungszuwachs weit über dem Landesdurchschnitt von 9,1%. Am stärksten zugenommen hat die Einwohnerzahl in Andrian (+30,4%), Kuens (+29,9%), Plaus (+26,9%), Burgstall (+22,9%) und Gargazon (+22,0%).

In 38 Gemeinden, also knapp einem Drittel aller Südtiroler Gemeinden, ist die Bevölkerung zwischen fünf und zehn Prozent angestiegen. Von den 14 Gemeinden

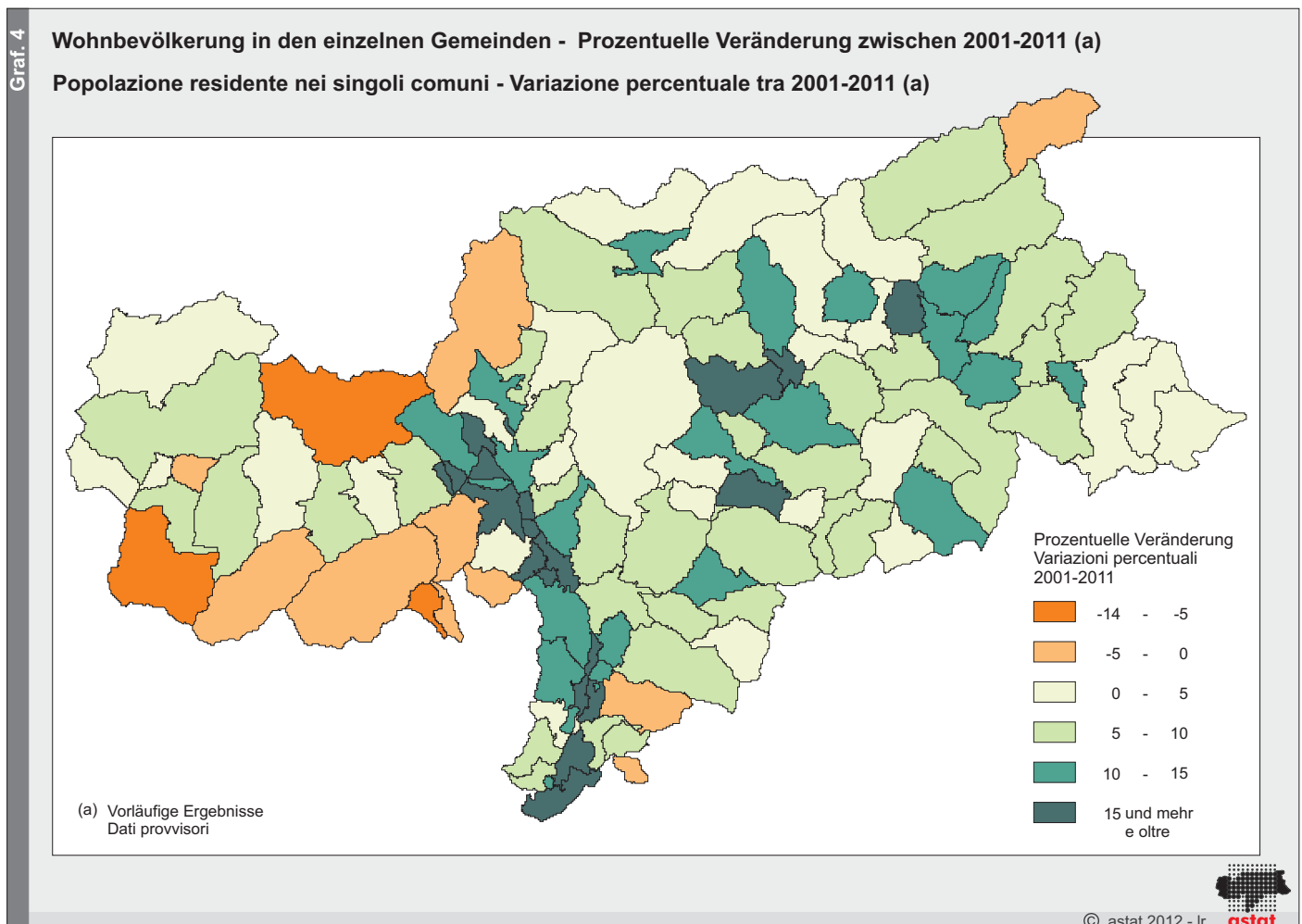
Popolazione residente

Ad Andriano la popolazione residente aumenta del 30%; in molti comuni la crescita è compresa tra il cinque ed il dieci per cento. In 13 comuni la popolazione ha invece registrato un calo, il quale comunque, nella maggior parte dei casi, è risultato molto contenuto.

Quasi ovunque in provincia di Bolzano la popolazione è aumentata rispetto al censimento del 2001. Sono solo 13 i comuni altoatesini che hanno registrato un calo della popolazione; percentualmente i cali più rilevanti sono quelli dei comuni di Stelvio (-9,2%) e di Proves (-7,3%).

Mentre l'aumento complessivo provinciale risulta del 9,1%, gli incrementi in alcuni comuni sono nettamente superiori: percentualmente gli aumenti più cospicui si sono registrati nei comuni di Andriano (+30,4%), Caines (+29,9%), Plaus (+26,9%), Postal (+22,9%) e Gargazzone (+22,0%).

In 38 comuni, vale a dire quasi un terzo di tutti i comuni dell'Alto Adige, la popolazione ha registrato un aumento tra il 5% e il 10%. Dei 14 comuni in calo di



mit Bevölkerungsrückgang verzeichnen nur drei einen Rückgang von mehr als fünf Prozent; in den übrigen Gemeinden sind die Rückgänge sehr bescheiden.

Abgesehen von der Landeshauptstadt Bozen mit ihren 102.869 Einwohnern lebt ein Großteil der Bevölkerung, nämlich 73.029 Personen, in den zwölf Gemeinden der Größenklasse 5.000-10.000 Einwohner. 47.496 Einwohner verteilen sich hingegen auf 31 Gemeinden mit einer Größe von 1.000-2.000 Personen.

popolazione in soli tre comuni la diminuzione è superiore al cinque per cento, mentre nei restanti comuni la riduzione è contenuta.

Oltre a Bolzano con i suoi 102.869 abitanti, un'elevata quota di popolazione, vale a dire 73.029 abitanti, vive nei 12 comuni tra 5.000 e 10.000 abitanti. 47.496 abitanti si distribuiscono invece nei 31 comuni con dimensione tra 1.000 e 2.000 persone.

Tab. 4

Wohnbevölkerung in den Gemeinden nach Gemeindegrößenklasse - Volkszählung 2011

Vorläufige Ergebnisse

Popolazione residente nei comuni per classe di ampiezza demografica dei comuni - Censimento popolazione 2011

Dati provvisori

| GEMEINDEGRÖSSENKLASSE | Gemeinden Comuni | Wohnbevölkerung Popolazione residente | CLASSE DI AMPIEZZA DEMOGRAFICA DEL COMUNE |
|-----------------------|---------------------|--|--|
| Bis 500 | 5 | 1.603 | Fino a 500 |
| 501-1.000 | 12 | 9.753 | 501-1.000 |
| 1.001-2.000 | 31 | 47.496 | 1.001-2.000 |
| 2.001-3.000 | 25 | 65.557 | 2.001-3.000 |
| 3.001-4.000 | 18 | 61.685 | 3.001-4.000 |
| 4.001-5.000 | 6 | 27.324 | 4.001-5.000 |
| 5.001-10.000 | 12 | 73.029 | 5.001-10.000 |
| 10.001-20.000 | 4 | 57.602 | 10.001-20.000 |
| Brixen | 1 | 20.713 | Bressanone |
| Meran | 1 | 37.436 | Merano |
| Bozen | 1 | 102.869 | Bolzano |
| Insgesamt | 116 | 505.067 | Totale |

Quelle: ISTAT

Fonte: ISTAT

Haushalte

Durchschnittlich am größten sind die Haushalte in den Gemeinden Gsies und Mühlwald.

In fast allen Gemeinden ist die Zahl der Haushalte stärker angestiegen als die Bevölkerung. Dies hängt mit der Tatsache zusammen, dass die Haushalte zunehmend kleiner werden. Nur in Salurn ist die Zunahme der Haushalte mit 20,5% um 0,2 Prozentpunkte geringer als die Zunahme der Bevölkerung (20,7%). Der größte prozentuelle Zuwachs entfällt auf die Gemeinden Kuens (+44,1%), Andrian (+42,2%) sowie Pfalzen (+39,4%) und Plaus (+33,8%). In der Gemeinde Gsies sind die Haushalte durchschnittlich am größten (3,3 Personen pro Haushalt). Es folgen Mühlwald mit 3,2 Haushaltsmitgliedern sowie Laurein, Moos in Passeier, Prags, Proveis, Vöran und Wengen mit jeweils 3,1 Haushaltsmitgliedern. Die kleinsten Haushalte finden sich in Meran (2,1) sowie in Bozen und Altrei (jeweils 2,2).

Famiglie

Nei comuni di Valle di Casies e Selva dei Molini risiedono le famiglie mediamente più grandi.

In quasi tutti comuni il numero delle famiglie è cresciuto maggiormente rispetto al numero di abitanti. Ciò dipende dal fatto che le famiglie diventano progressivamente sempre più piccole. Soltanto a Salorno l'incremento delle famiglie, pari al 20,5%, è risultato di 0,2 punti percentuali inferiore alla crescita della popolazione (20,7%). I più forti incrementi percentuali si osservano nei comuni di Caines (+44,1%), Andriano (+42,2%), Falzes (+39,4%) e Plaus (+33,8%). Per quanto riguarda l'ampiezza media delle famiglie il valore più alto si registra nel comune di Valle di Casies con 3,3 componenti per famiglia, seguito da Selva dei Molini con 3,2 componenti e da Braies, Lauregno, La Valle, Moso in Passiria, Proves e Verano con 3,1 componenti. Le famiglie più piccole si trovano a Merano (2,1 componenti per famiglia), Bolzano e Anterivo (2,2).

Hinweise für die Redaktion: Für weitere Informationen wenden Sie sich bitte an:
Theodor Siller, Tel. 0471 41 84 26.

Nachdruck, Verwendung von Tabellen und Grafiken, fotomechanische Wiedergabe - auch auszugsweise - nur unter Angabe der Quelle (Herausgeber und Titel) gestattet.

Indicazioni per la redazione: Per ulteriori informazioni si prega di rivolgersi a:
Theodor Siller, tel. 0471 41 84 26.

Riproduzione parziale o totale del contenuto, diffusione e utilizzazione dei dati, delle informazioni, delle tavole e dei grafici autorizzata soltanto con la citazione della fonte (titolo ed edizione).

Tab. 5

Wohnbevölkerung in den einzelnen Gemeinden - Volkszählung 2011 und Vergleich zu 2001

Vorläufige Ergebnisse

Popolazione residente nei singoli comuni - Censimento popolazione 2011 e confronto con 2001

Dati provvisori

| GEMEINDEN | Wohnbevölkerung Popolazione residente | | | | Gemein- schaften (a) Convivenze (a) N | Haushalte Famiglie | | | COMUNI |
|------------------------|--|-------------------|---------------------|---|--|-----------------------|---|--|---------------------|
| | Männer Maschi | Frauen Femmine | Insgesamt Totale | % Ver- änderung zur VZ 2001 Variazione % rispetto al CP 2001 | | N | % Ver- änderung zur VZ 2001 Variazione % rispetto al CP 2001 | Durch- schnittliche Größe Ampiezza media | |
| 001 Aldein | 825 | 827 | 1.652 | -0,2 | - | 595 | 12,3 | 2,8 | Aldino |
| 002 Andrian | 528 | 507 | 1.035 | 30,4 | - | 408 | 42,2 | 2,5 | Andriano |
| 003 Altrei | 198 | 186 | 384 | -0,8 | - | 172 | 6,8 | 2,2 | Anterivo |
| 004 Eppan a.d. W. | 6.881 | 7.116 | 13.997 | 10,6 | 227 | 5.821 | 20,3 | 2,4 | Appiano s.s.d.v. |
| 005 Hafling | 364 | 376 | 740 | 4,4 | - | 281 | 22,2 | 2,6 | Avelengo |
| 006 Abtei | 1.648 | 1.718 | 3.366 | 11,6 | 1 | 1.124 | 18,4 | 3,0 | Badia |
| 007 Barbian | 818 | 778 | 1.596 | 5,0 | - | 609 | 10,9 | 2,6 | Barbiano |
| 008 Bozen | 48.866 | 54.003 | 102.869 | 8,3 | 1.554 | 46.770 | 13,1 | 2,2 | Bolzano |
| 009 Prags | 335 | 337 | 672 | 6,2 | - | 220 | 15,8 | 3,1 | Braies |
| 010 Brenner | 1.074 | 1.015 | 2.089 | 1,1 | 16 | 835 | 12,4 | 2,5 | Brennero |
| 011 Brixen | 10.027 | 10.686 | 20.713 | 12,8 | 368 | 8.408 | 22,5 | 2,4 | Bressanone |
| 012 Branzoll | 1.302 | 1.329 | 2.631 | 14,7 | 1 | 1.099 | 23,2 | 2,4 | Bronzolo |
| 013 Bruneck | 7.614 | 7.803 | 15.417 | 13,2 | 206 | 6.398 | 23,9 | 2,4 | Brunico |
| 014 Kuens | 200 | 213 | 413 | 29,9 | - | 147 | 44,1 | 2,8 | Caines |
| 015 Kaltern a.d. W. | 3.692 | 3.972 | 7.664 | 11,9 | 76 | 3.244 | 20,0 | 2,3 | Caldaro s.s.d.v. |
| 016 Freienfeld | 1.381 | 1.290 | 2.671 | 8,7 | 2 | 985 | 23,3 | 2,7 | Campo di Trens |
| 017 Sand in Taufers | 2.627 | 2.645 | 5.272 | 8,0 | 54 | 2.010 | 22,5 | 2,6 | Campo Tures |
| 018 Kastelbell-Tschars | 1.213 | 1.167 | 2.380 | 2,2 | - | 908 | 15,1 | 2,6 | Castelbello-Ciardes |
| 019 Kastelruth | 3.249 | 3.216 | 6.465 | 7,9 | 43 | 2.407 | 15,9 | 2,7 | Castelrotto |
| 020 Tschermers | 692 | 720 | 1.412 | 15,0 | 8 | 553 | 21,0 | 2,5 | Cermes |
| 021 Kiens | 1.363 | 1.333 | 2.696 | 2,1 | 1 | 1.008 | 16,1 | 2,7 | Chienes |
| 022 Klausen | 2.573 | 2.575 | 5.148 | 11,6 | 35 | 1.955 | 22,2 | 2,6 | Chiusa |
| 023 Karneid | 1.698 | 1.616 | 3.314 | 6,5 | 9 | 1.205 | 15,4 | 2,7 | Cornedo all'Isarco |
| 024 Kurtatsch a.d. W. | 1.104 | 1.124 | 2.228 | 6,9 | 19 | 878 | 14,9 | 2,5 | Cortaccia s.s.d.v. |
| 025 Kurtinig a.d. W. | 325 | 331 | 656 | 10,4 | - | 268 | 20,2 | 2,4 | Cortina s.s.d.v. |
| 026 Corvara | 663 | 657 | 1.320 | 4,3 | 1 | 506 | 11,5 | 2,6 | Corvara in Badia |
| 027 Graun im Vinschgau | 1.242 | 1.181 | 2.423 | 1,8 | 2 | 879 | 11,5 | 2,8 | Curon Venosta |
| 028 Toblach | 1.650 | 1.666 | 3.316 | 2,3 | 7 | 1.206 | 8,9 | 2,7 | Dobbiaco |
| 029 Neumarkt | 2.427 | 2.572 | 4.999 | 15,2 | 48 | 2.087 | 20,9 | 2,4 | Egna |
| 030 Pfalzen | 1.340 | 1.330 | 2.670 | 18,4 | 1 | 941 | 39,4 | 2,8 | Falzes |
| 031 Völs am Schlern | 1.681 | 1.744 | 3.425 | 12,7 | 34 | 1.325 | 21,2 | 2,6 | Fiè allo Sciliar |
| 032 Franzensfeste | 494 | 477 | 971 | 8,9 | 2 | 424 | 19,4 | 2,3 | Fortezza |
| 033 Villnöß | 1.274 | 1.301 | 2.575 | 8,2 | 19 | 888 | 18,4 | 2,9 | Funes |
| 034 Gais | 1.616 | 1.555 | 3.171 | 10,7 | 2 | 1.164 | 25,6 | 2,7 | Gais |
| 035 Gargazon | 816 | 850 | 1.666 | 22,0 | - | 664 | 27,4 | 2,5 | Gargazzone |
| 036 Glurns | 455 | 434 | 889 | 0,7 | - | 335 | 3,7 | 2,7 | Glorenza |
| 037 Latsch | 2.553 | 2.574 | 5.127 | 5,3 | 18 | 2.029 | 14,0 | 2,5 | Laces |
| 038 Algund | 2.356 | 2.521 | 4.877 | 17,0 | 30 | 2.109 | 28,9 | 2,3 | Lagundo |
| 039 Lajen | 1.315 | 1.306 | 2.621 | 15,9 | 25 | 957 | 21,4 | 2,7 | Laion |
| 040 Leifers | 8.358 | 8.575 | 16.933 | 12,4 | 284 | 6.907 | 20,4 | 2,4 | Laives |
| 041 Lana | 5.471 | 5.784 | 11.255 | 15,3 | 133 | 4.672 | 26,1 | 2,4 | Lana |
| 042 Laas | 1.972 | 1.961 | 3.933 | 6,3 | 33 | 1.442 | 19,8 | 2,7 | Lasa |
| 043 Laurein | 188 | 157 | 345 | -4,4 | - | 112 | 8,7 | 3,1 | Lauregno |
| 044 Lüsen | 749 | 781 | 1.530 | 5,2 | - | 546 | 18,2 | 2,8 | Luson |
| 045 Margreid a.d. W. | 628 | 653 | 1.281 | 8,5 | - | 533 | 20,0 | 2,4 | Magrè s.s.d.v. |
| 046 Mals | 2.598 | 2.490 | 5.088 | 5,2 | 55 | 1.844 | 19,5 | 2,7 | Malles Venosta |
| 047 Enneberg | 1.492 | 1.422 | 2.914 | 8,7 | 2 | 1.008 | 16,9 | 2,9 | Marebbe |
| 048 Marling | 1.269 | 1.266 | 2.535 | 15,4 | 8 | 1.095 | 26,7 | 2,3 | Marlengo |
| 049 Martell | 472 | 407 | 879 | -1,3 | - | 326 | 9,4 | 2,7 | Martello |
| 050 Mölten | 851 | 799 | 1.650 | 14,0 | 9 | 589 | 32,1 | 2,8 | Meltina |
| 051 Meran | 17.808 | 19.628 | 37.436 | 11,2 | 785 | 17.352 | 13,7 | 2,1 | Merano |
| 052 Welsberg | 1.368 | 1.398 | 2.766 | 9,4 | 2 | 1.025 | 24,8 | 2,7 | Monguelfo |
| 053 Montan | 818 | 809 | 1.627 | 9,9 | 5 | 641 | 23,3 | 2,5 | Montagna |
| 054 Moos in Passeier | 1.138 | 1.022 | 2.160 | -0,5 | 1 | 690 | 14,6 | 3,1 | Moso in Passiria |
| 055 Nals | 901 | 933 | 1.834 | 16,3 | - | 779 | 31,8 | 2,4 | Nalles |
| 056 Naturns | 2.786 | 2.706 | 5.492 | 7,9 | 23 | 2.192 | 21,6 | 2,5 | Naturno |
| 057 Natz-Schabs | 1.460 | 1.430 | 2.890 | 18,9 | 4 | 1.096 | 30,5 | 2,6 | Naz-Sciaves |
| 058 Welschnofen | 979 | 930 | 1.909 | 4,6 | 19 | 806 | 18,9 | 2,3 | Nova Levante |
| 059 Deutschnofen | 1.963 | 1.939 | 3.902 | 9,5 | 28 | 1.422 | 19,1 | 2,7 | Nova Ponente |
| 060 Auer | 1.726 | 1.830 | 3.556 | 17,7 | 45 | 1.478 | 25,6 | 2,4 | Ora |

Wohnbevölkerung in den einzelnen Gemeinden - Volkszählung 2011 und Vergleich zu 2001

Vorläufige Ergebnisse

Popolazione residente nei singoli comuni - Censimento popolazione 2011 e confronto con 2001

Dati provvisori

| GEMEINDEN | Wohnbevölkerung Popolazione residente | | | | Gemeinschaften (a) Convivenze (a) N | Haushalte Famiglie | | | COMUNI |
|----------------------------|--|-------------------|---------------------|--|---|-----------------------|--|---|-------------------------|
| | Männer Maschi | Frauen Femmine | Insgesamt Totale | % Veränderung zur VZ 2001 Variazione % rispetto al CP 2001 | | N | % Veränderung zur VZ 2001 Variazione % rispetto al CP 2001 | Durchschnittliche Größe Ampiezza media | |
| 061 St.Ulrich | 2.287 | 2.372 | 4.659 | 3,9 | 31 | 1.781 | 11,2 | 2,6 | Ortisei |
| 062 Partschins | 1.740 | 1.799 | 3.539 | 10,9 | 13 | 1.359 | 18,7 | 2,6 | Parcines |
| 063 Percha | 732 | 729 | 1.461 | 11,3 | - | 541 | 27,9 | 2,7 | Perca |
| 064 Plaus | 368 | 326 | 694 | 26,9 | - | 269 | 33,8 | 2,6 | Plaus |
| 065 Waidbruck | 100 | 94 | 194 | 7,2 | - | 86 | 8,9 | 2,3 | Ponte Gardena |
| 066 Burgstall | 862 | 901 | 1.763 | 22,9 | - | 743 | 28,8 | 2,4 | Postal |
| 067 Prad am Stilfser J. | 1.709 | 1.651 | 3.360 | 7,0 | - | 1.279 | 19,0 | 2,6 | Prato allo Stelvio |
| 068 Prettau | 310 | 295 | 605 | -4,4 | 1 | 228 | 6,5 | 2,6 | Predoi |
| 069 Proveis | 149 | 118 | 267 | -7,3 | - | 86 | -5,5 | 3,1 | Proveis |
| 070 Ratschings | 2.264 | 2.127 | 4.391 | 9,5 | - | 1.557 | 24,5 | 2,8 | Racines |
| 071 Rasen-Antholz | 1.472 | 1.398 | 2.870 | 6,3 | - | 1.014 | 24,3 | 2,8 | Rasun Anterselva |
| 072 Ritten | 3.809 | 3.834 | 7.643 | 9,3 | 35 | 2.765 | 15,9 | 2,8 | Renon |
| 073 Riffian | 665 | 668 | 1.333 | 11,8 | 14 | 474 | 20,9 | 2,8 | Rifiano |
| 074 Mühlbach | 1.483 | 1.431 | 2.914 | 10,4 | 22 | 1.080 | 28,0 | 2,7 | Rio di Pusteria |
| 075 Rodeneck | 611 | 584 | 1.195 | 3,3 | - | 419 | 16,1 | 2,9 | Rodengo |
| 076 Salurn | 1.751 | 1.794 | 3.545 | 20,7 | 26 | 1.449 | 20,5 | 2,4 | Salorno |
| 077 Innichen | 1.588 | 1.618 | 3.206 | 3,2 | 86 | 1.222 | 16,9 | 2,6 | S.Candido |
| 079 Jenesian | 1.476 | 1.461 | 2.937 | 8,7 | 9 | 1.032 | 20,6 | 2,8 | S.Genesio |
| 080 St.Leonhard in Pass. | 1.784 | 1.726 | 3.510 | 2,1 | 22 | 1.236 | 14,2 | 2,8 | S.Leonardo in P. |
| 081 St.Lorenzen | 1.902 | 1.869 | 3.771 | 9,7 | 2 | 1.378 | 20,8 | 2,7 | S.Lorenzo di S. |
| 082 St.Martin in Thurn | 870 | 863 | 1.733 | 2,5 | 32 | 582 | 13,7 | 2,9 | S.Martino in Badia |
| 083 St.Martin in Passeier | 1.550 | 1.541 | 3.091 | 9,1 | 23 | 1.124 | 26,3 | 2,7 | S.Martino in Passiria |
| 084 St.Pankraz | 818 | 766 | 1.584 | -1,5 | 27 | 569 | 9,4 | 2,7 | S. Pancrazio |
| 085 St.Christina i. Gröd. | 949 | 924 | 1.873 | 7,8 | 1 | 748 | 19,1 | 2,5 | S.Cristina Valgardena |
| 086 Sarntal | 3.497 | 3.399 | 6.896 | 4,2 | 66 | 2.663 | 9,4 | 2,6 | Sarentino |
| 087 Schenna | 1.424 | 1.419 | 2.843 | 6,2 | 11 | 1.021 | 19,7 | 2,8 | Scena |
| 088 Mühlwald | 783 | 690 | 1.473 | 1,2 | - | 462 | 14,1 | 3,2 | Selva dei Molini |
| 089 Wolkenstein i. Gröd. | 1.320 | 1.344 | 2.664 | 6,0 | 4 | 968 | 13,7 | 2,7 | Selva di Val Gardena |
| 091 Schnals | 671 | 643 | 1.314 | -5,7 | 2 | 478 | 6,7 | 2,7 | Senales |
| 092 Sexten | 935 | 1.002 | 1.937 | 1,6 | - | 722 | 12,5 | 2,7 | Sesto |
| 093 Schlanders | 2.879 | 3.043 | 5.922 | 3,3 | 65 | 2.303 | 14,3 | 2,5 | Silandro |
| 094 Schluderns | 920 | 915 | 1.835 | -0,7 | 37 | 677 | 14,0 | 2,7 | Sluderno |
| 095 Stilfs | 604 | 586 | 1.190 | -9,2 | - | 474 | -1,3 | 2,5 | Stelvio |
| 096 Terenten | 897 | 836 | 1.733 | 10,2 | - | 594 | 30,3 | 2,9 | Terento |
| 097 Terlan | 2.024 | 2.118 | 4.142 | 15,7 | 23 | 1.667 | 25,2 | 2,5 | Terlano |
| 098 Tramin a.d. W. | 1.632 | 1.679 | 3.311 | 3,7 | 15 | 1.358 | 12,6 | 2,4 | Termeno s.s.d.v. |
| 099 Tisens | 908 | 947 | 1.855 | 2,5 | 18 | 739 | 9,5 | 2,5 | Tesimo |
| 100 Tiers | 475 | 494 | 969 | 9,6 | 5 | 366 | 15,1 | 2,6 | Tires |
| 101 Tirol | 1.225 | 1.225 | 2.450 | 4,0 | 19 | 971 | 14,1 | 2,5 | Tirolo |
| 102 Truden | 489 | 533 | 1.022 | 6,8 | - | 409 | 11,1 | 2,5 | Trodena |
| 103 Taufers im M. | 475 | 490 | 965 | 1,7 | 3 | 393 | 15,9 | 2,4 | Tubre |
| 104 Ulten | 1.486 | 1.435 | 2.921 | -2,8 | 14 | 1.030 | 11,5 | 2,8 | Ultimo |
| 105 Pfatten | 517 | 504 | 1.021 | 21,3 | - | 399 | 21,6 | 2,6 | Vadena |
| 106 Olang | 1.555 | 1.560 | 3.115 | 11,4 | 33 | 1.157 | 28,8 | 2,7 | Valdaora |
| 107 Pfitsch | 1.381 | 1.360 | 2.741 | 4,7 | 36 | 1.059 | 19,2 | 2,6 | Val di Vizze |
| 108 Ahrntal | 2.976 | 2.935 | 5.911 | 7,1 | 54 | 2.003 | 23,6 | 2,9 | Valle Aurina |
| 109 Gsies | 1.126 | 1.100 | 2.226 | 6,1 | - | 673 | 24,4 | 3,3 | Valle di Casies |
| 110 Vintl | 1.648 | 1.606 | 3.254 | 4,7 | - | 1.163 | 15,7 | 2,8 | Vandoies |
| 111 Vahrn | 2.085 | 2.171 | 4.256 | 19,0 | 26 | 1.669 | 28,7 | 2,5 | Varna |
| 112 Vöran | 511 | 420 | 931 | 5,8 | - | 304 | 23,6 | 3,1 | Verano |
| 113 Niederdorf | 720 | 750 | 1.470 | 12,4 | 22 | 556 | 14,6 | 2,6 | Villabassa |
| 114 Villanders | 982 | 911 | 1.893 | 3,4 | 14 | 679 | 18,5 | 2,8 | Villandro |
| 115 Sterzing | 3.196 | 3.205 | 6.401 | 10,6 | 230 | 2.711 | 19,9 | 2,3 | Vipiteno |
| 116 Feldthurns | 1.374 | 1.368 | 2.742 | 7,9 | 20 | 924 | 25,0 | 2,9 | Velturno |
| 117 Wengen | 679 | 620 | 1.299 | 5,4 | - | 415 | 19,3 | 3,1 | La Valle |
| 118 U.L.Frau i.W.-St.Felix | 404 | 378 | 782 | -0,6 | - | 295 | 12,2 | 2,7 | Senale-S. Felice |
| Südtirol insgesamt | 248.521 | 256.546 | 505.067 | 9,1 | 5.306 | 204.700 | 17,7 | 2,4 | Totale Provincia |

(a) Unter Gemeinschaften versteht man Altersheime, Krankenhäuser, Kasernen u.Ä. und gastgewerbliche Betriebe, welche am 09.10.2011 geöffnet hatten.
Per convivenze si intendono case di riposo, ospedali, caserme e simili ed esercizi alberghieri aperti il 09.10.2011.

Quelle: ISTAT, ASTAT

Fonte: ISTAT, ASTAT